

ZASADY STOSOWANIA ZNAKU, BUDOWANIA CIĄGU ZNAKÓW
ORAZ PROJEKTOWANIA TABLIC I NAKLEJEK W PROMOCJI PROJEKTÓW
PROGRAMU OPERACYJNEGO INFRASTRUKTURA I ŚRODOWISKO



**INFRASTRUKTURA
I ŚRODOWISKO**
NARODOWA STRATEGIA SPÓJNOŚCI



MINISTERSTWO
ROZWOJU
REGIONALNEGO

UNIA EUROPEJSKA
FUNDUSZ SPÓJNOŚCI
EUROPEJSKI FUNDUSZ
ROZWOJU REGIONALNEGO



Pole podstawowe i pole ochronne znaku

Pole podstawowe definiuje minimalny zamknięty obszar wokół znaku, w którym znak może być użyty. Pole ochronne definiuje obszar wokół znaku, w którym nie może pojawić się żadna obca forma, zarówno graficzna, jak i tekstowa.

Moduł konstrukcyjny

– kwadrat o boku równym 1/4 wysokości znaku graficznego.



zasada konstrukcji pola podstawowego znaku marki



zasada konstrukcji pola ochronnego znaku marki

Forma podstawowa i uzupełniająca znaku

Programu Operacyjnego Infrastruktura i Środowisko



**INFRASTRUKTURA
I ŚRODOWISKO**
NARODOWA STRATEGIA SPÓJNOŚCI

Wersja podstawowa



INFRASTRUKTURA I ŚRODOWISKO
NARODOWA STRATEGIA SPÓJNOŚCI

Wersja uzupełniająca



**INFRASTRUKTURA
I ŚRODOWISKO**

**Wersja uzupełniająca do stosowania
w wyjątkowych sytuacjach**

Kolorystyka Programu Operacyjnego Infrastruktura i Środowisko

System identyfikacji wizualnej w ramach Narodowej Strategii Spójności wprowadza ściśle określoną paletę kolorystyczną dedykowaną konkretnemu programowi operacyjnemu. Stosowanie ustalonej palety kolorystycznej jest obowiązkowe w ramach programów operacyjnych – zarówno w odniesieniu do podstawowych materiałów informacyjnych i promocyjnych, jak np. druki firmowe, czy okładki publikacji, jak również w przypadku drobnych materiałów promocyjnych jak np. kalendarze, gadżety, itp.

Poniżej znajduje się paleta dopuszczalnych dla POIiŚ wersji kolorystycznych tła pełnych – jednorodnych w systemie kolorystycznym CMYK.

C : M : Y : K

55:0:100:0

40:0:100:0

15:0:30:0

0:0:0:0



Dopuszczalne warianty zastosowania znaku w wersji pełnokolorowej Programu Operacyjnego Infrastruktura i Środowisko

Poniżej przedstawione są dopuszczalne wersje kolorystyczne tła jednorodnych, na jakich można stosować znak Programu. Podstawowym tłem jest tło w kolorze białym. Dopuszcza się też aplikację znaku na tle koloru dedykowanego POIiŚ, czarnym oraz srebrnym.

Umieszczenie znaku POIiŚ na tłach innych niż poniżej określone jest możliwe w przypadku, gdy decydują o tym względy technologiczne i struktura materiału (np. papier ekologiczny). Niedozwolone jest umieszczenie znaku na tle, które zakłóci ekspozycję znaku. Jeżeli niemożliwe jest zastosowanie zalecanych kolorów tła, rekomenduje się wybieranie kolorów jak najbardziej zbliżonych do zalecanych (np. szary zamiast srebrnego lub grafitowy zamiast czarnego).



Pozytyw



Negatyw



Na srebrnym tle
(srebrny – Pantone 877 C)



Na zielonym tle
(zielony – C=15 M=0 Y=30 K=0)



Na zielonym tle
(zielony – C=40 M=0 Y=100 K=0)



Na zielonym tle
(zielony – C=55 M=0 Y=100 K=0)

Dopuszczalne warianty zastosowania znaku w wersji achromatycznej – w odcieniach szarości i czarny Programu Operacyjnego Infrastruktura i Środowisko

Warianty achromatyczne znaku mają zastosowanie w tych obszarach komunikacji, gdzie wykorzystanie wersji pełnokolorowej jest niemożliwe ze względów technologicznych (na przykład tłoczenie, grawerunek itp.). Poniżej warianty znaku w odcieniach szarości oraz warianty achromatyczne.



Pozytyw



Negatyw



Pozytyw



Negatyw

Dopuszczalne warianty zastosowania znaku w wersji monochromatycznej – zielonej oraz szarej
Programu Operacyjnego Infrastruktura i Środowisko



Pozytyw



Negatyw



Pozytyw



Negatyw

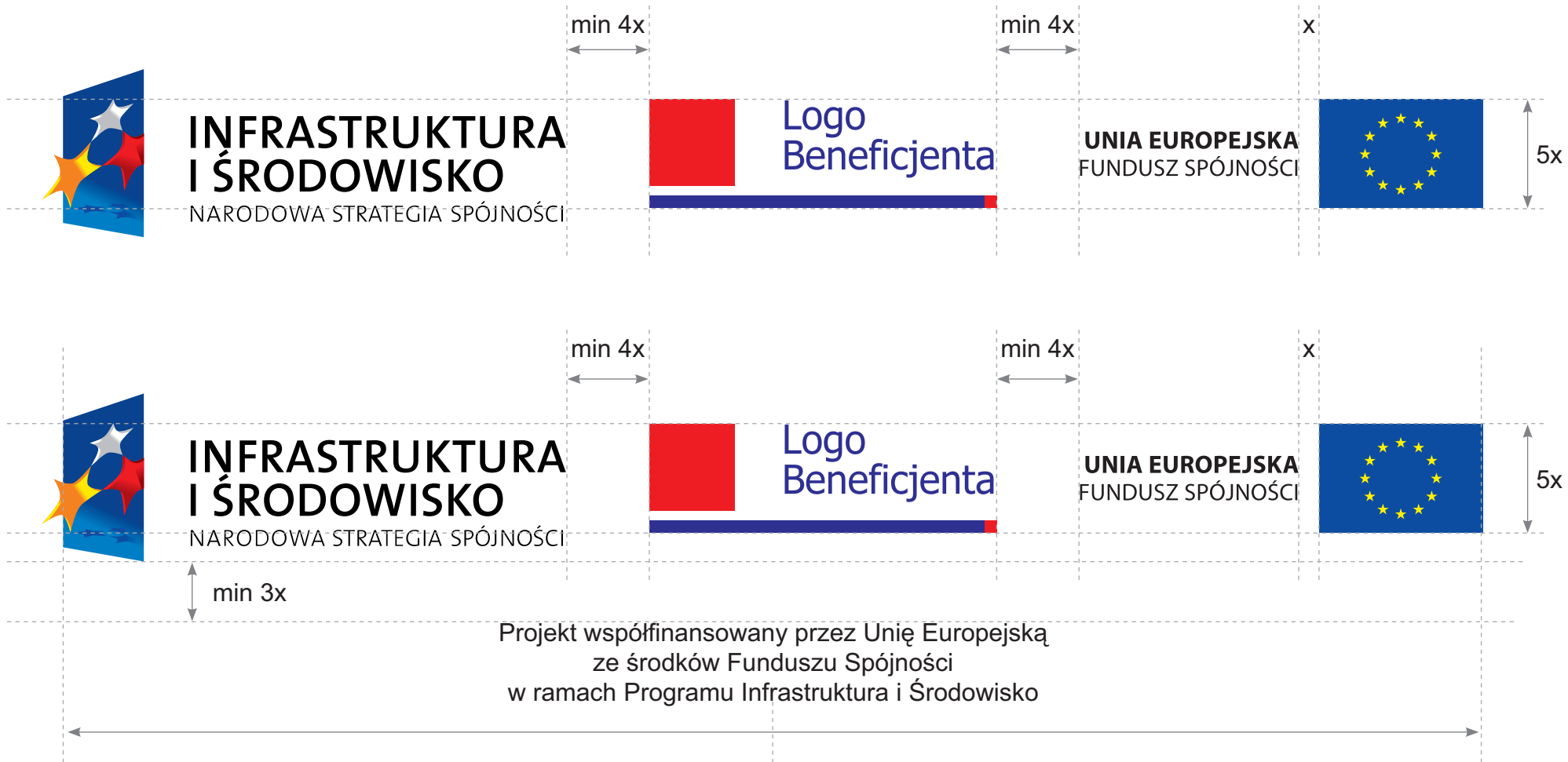


Zasady budowania ciągu znaków dla

Programu Operacyjnego Infrastruktura i Środowisko - wersja pozioma – kolor

Jednostka pomiaru = x

Tekst informacji o współfinansowaniu – czcionka – Arial, środkowana względem obszaru zajmowanego przez logo

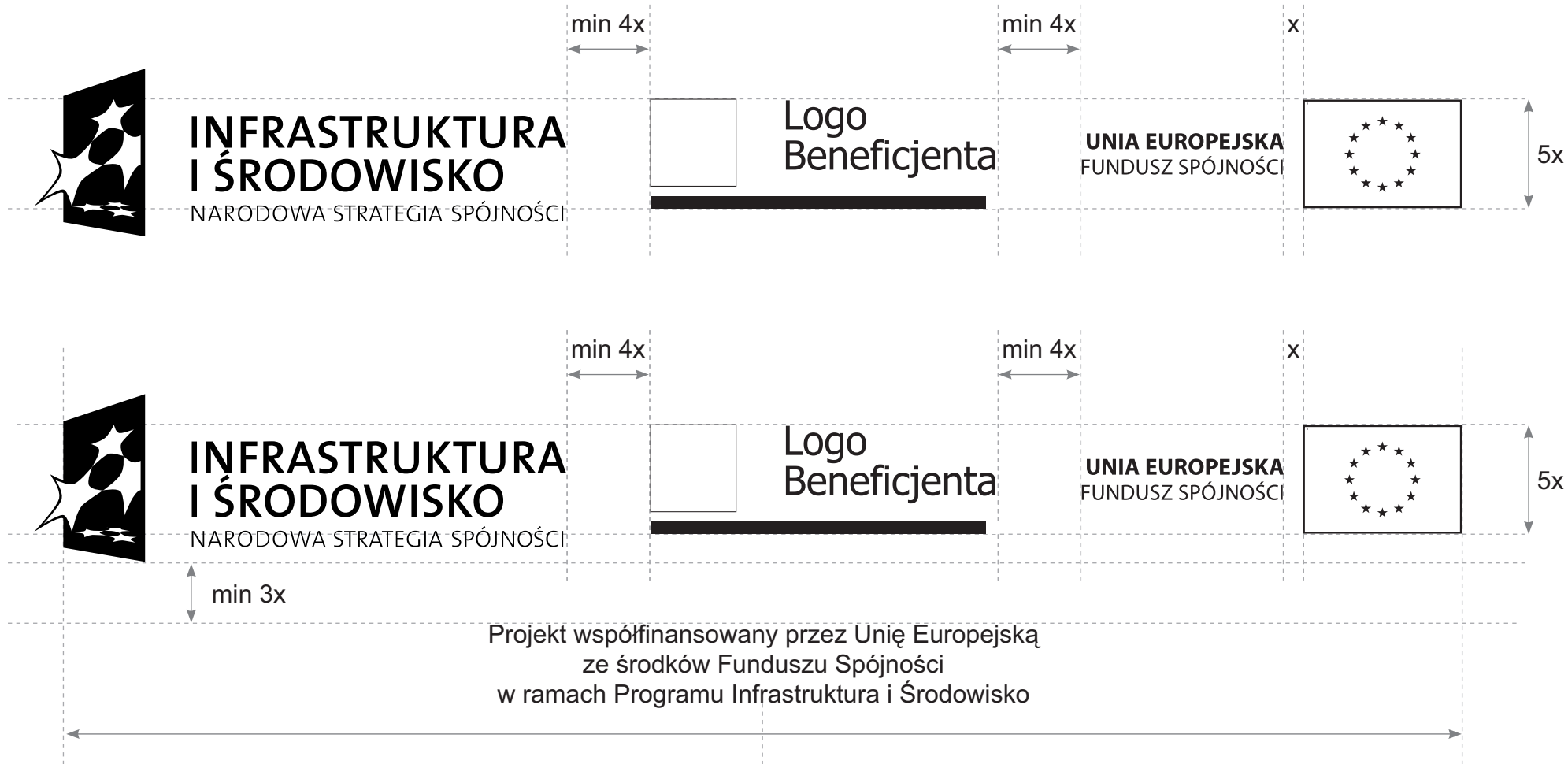


Zasady budowania ciągu znaków dla

Programu Operacyjnego Infrastruktura i Środowisko - wersja pozioma – achromatyczna

Jednostka pomiaru = x

Tekst informacji o współfinansowaniu – czcionka – Arial, środkowana względem obszaru zajmowanego przez logo

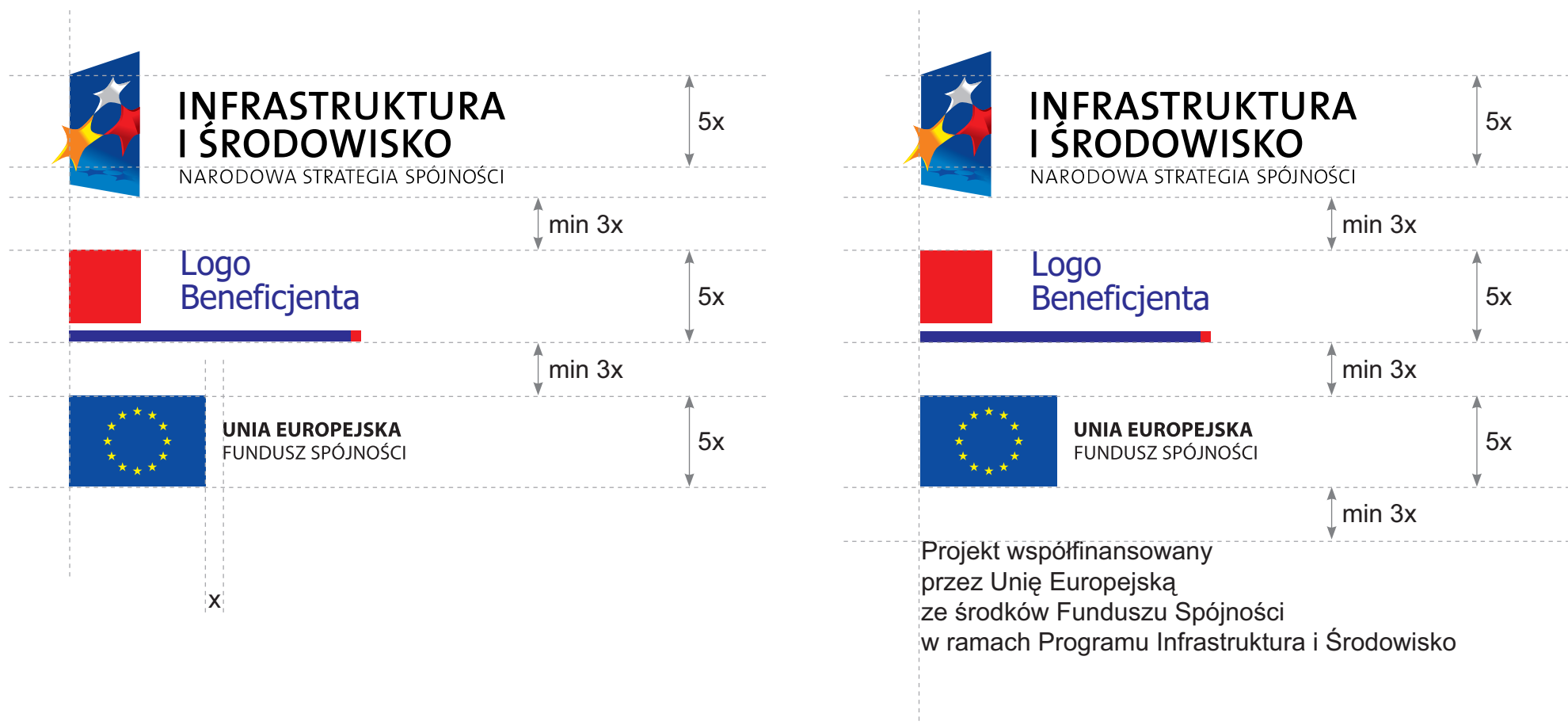


Zasady budowania ciągu znaków dla

Programu Operacyjnego Infrastruktura i Środowisko - wersja pionowa – kolor

Jednostka pomiaru = x

Tekst informacji o współfinansowaniu – czcionka – Arial, wyrównana do lewej

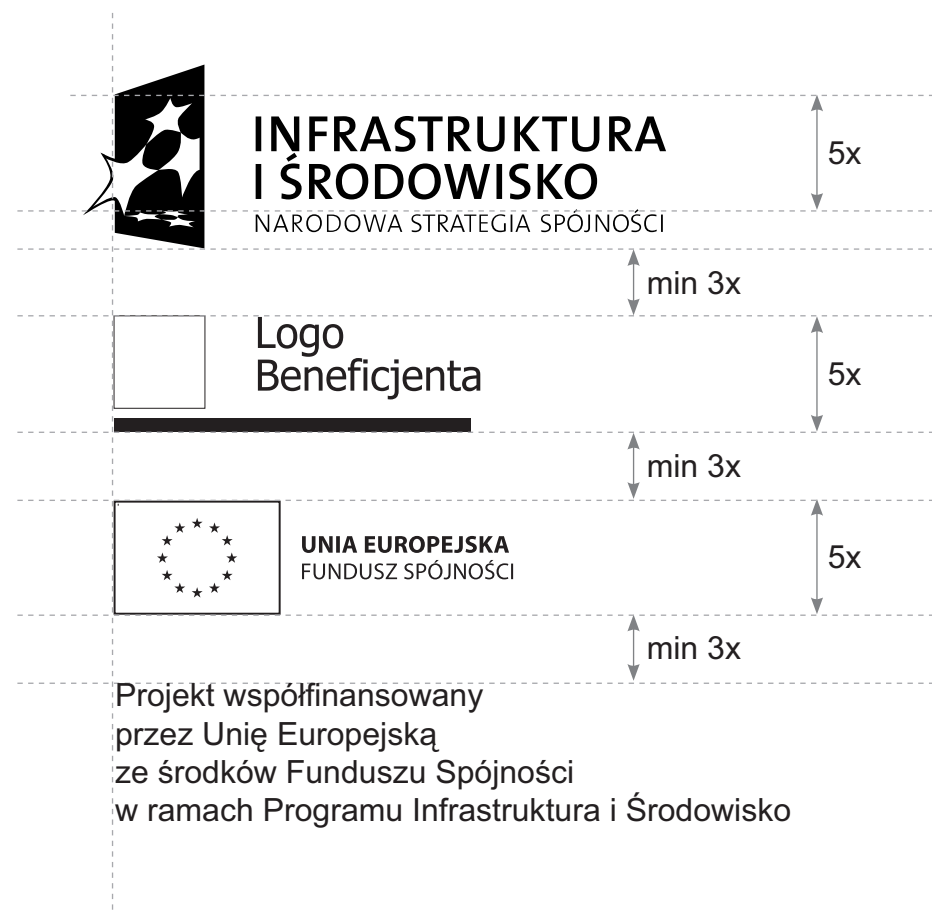
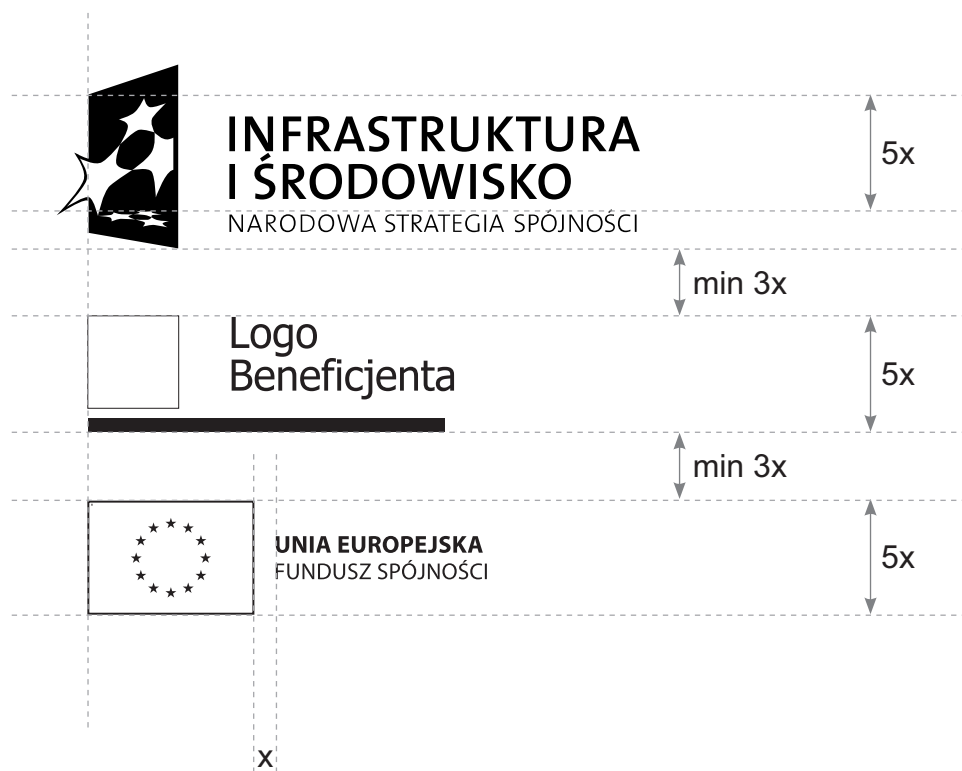


Zasady budowania ciągu znaków dla

Programu Operacyjnego Infrastruktura i Środowisko - wersja pionowa – achromatyczna

Jednostka pomiaru = x

Tekst informacji o współfinansowaniu – czcionka – Arial, wyrównana do lewej



Zasady projektowania tablicy informacyjnej dla Programu Operacyjnego Infrastruktura i Środowisko

Rozmiar tablicy (szerokość – W x wysokość – H) – 3 x 2 m

Jednostka konstrukcyjna (A) jest równa 1/6 wysokości tablicy:

$$A = 1/6 H$$

Odległość logotypów od lewej, prawej oraz górnej krawędzi tablicy jest równa 1/2 A. Pole zajmowane przez logotypy wraz z hasłem Programu Operacyjnego Infrastruktura i Środowisko – min 25% powierzchni tablicy informacyjnej.

Tytuł projektu zaczyna się na 1/3 wysokości tablicy (2A) i jest wyśrodkowany względem tablicy

Blok tekstowy z napisami Beneficjent, Wartość projektu oraz Wartość dofinansowania jest równany do lewej i zaczyna się w odległości 3/4 A od lewej krawędzi.

Bok dwóch zielonych kwadratów (barwy POIiŚ) jest stały i wynosi 3/4 A. Zielony pasek jest dopełnieniem i biegnie od brzegu jaśniejszego kwadratu do prawego krańca tabliczki. Na nim znajduje się hasło promocyjne, środkowane względem jego wysokości i oddalone od prawej krawędzi o 1/2 A



Zasady projektowania tablicy pamiątkowej dla Programu Operacyjnego Infrastruktura i Środowisko

Rozmiar tablicy (szerokość – W x wysokość – H) – 1 x 0,7 m

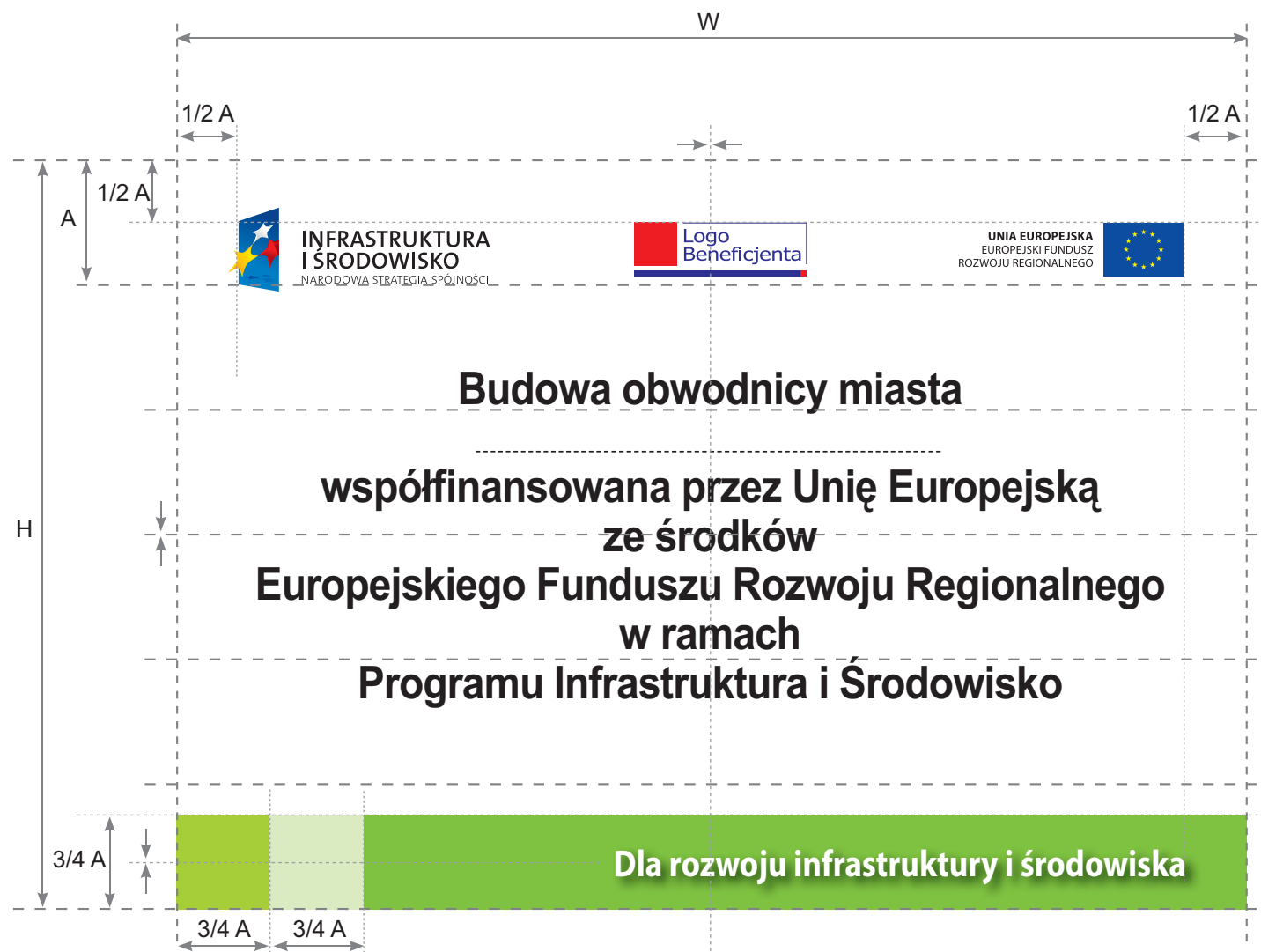
Jednostka konstrukcyjna (A) jest równa 1/6 wysokości tablicy:

$$A = 1/6 H$$

Odległość logotypów od lewej, prawej oraz górnej krawędzi tablicy jest równa 1/2 A. Pole zajmowane przez logotypy wraz z hasłem Programu Operacyjnego Infrastruktura i Środowisko – min 25% powierzchni tablicy informacyjnej.

Blok tekstowy jest wyrównany względem środka tablicy w pionie i w poziomie

Bok dwóch zielonych kwadratów (barwy POIiŚ) jest stały i wynosi 3/4 A. Zielony pasek jest dopełnieniem i biegnie od brzegu jaśniejszego kwadratu do prawego krańca tabliczki. Na nim znajduje się hasło promocyjne, środkowane względem jego wysokości i oddalone od prawej krawędzi o 1/2 A



Zasady projektowania tabliczki informacyjnej dla Programu Operacyjnego Infrastruktura i Środowisko

Rozmiar tablicy (szerokość – W x wysokość – H) – 20 x 15 cm

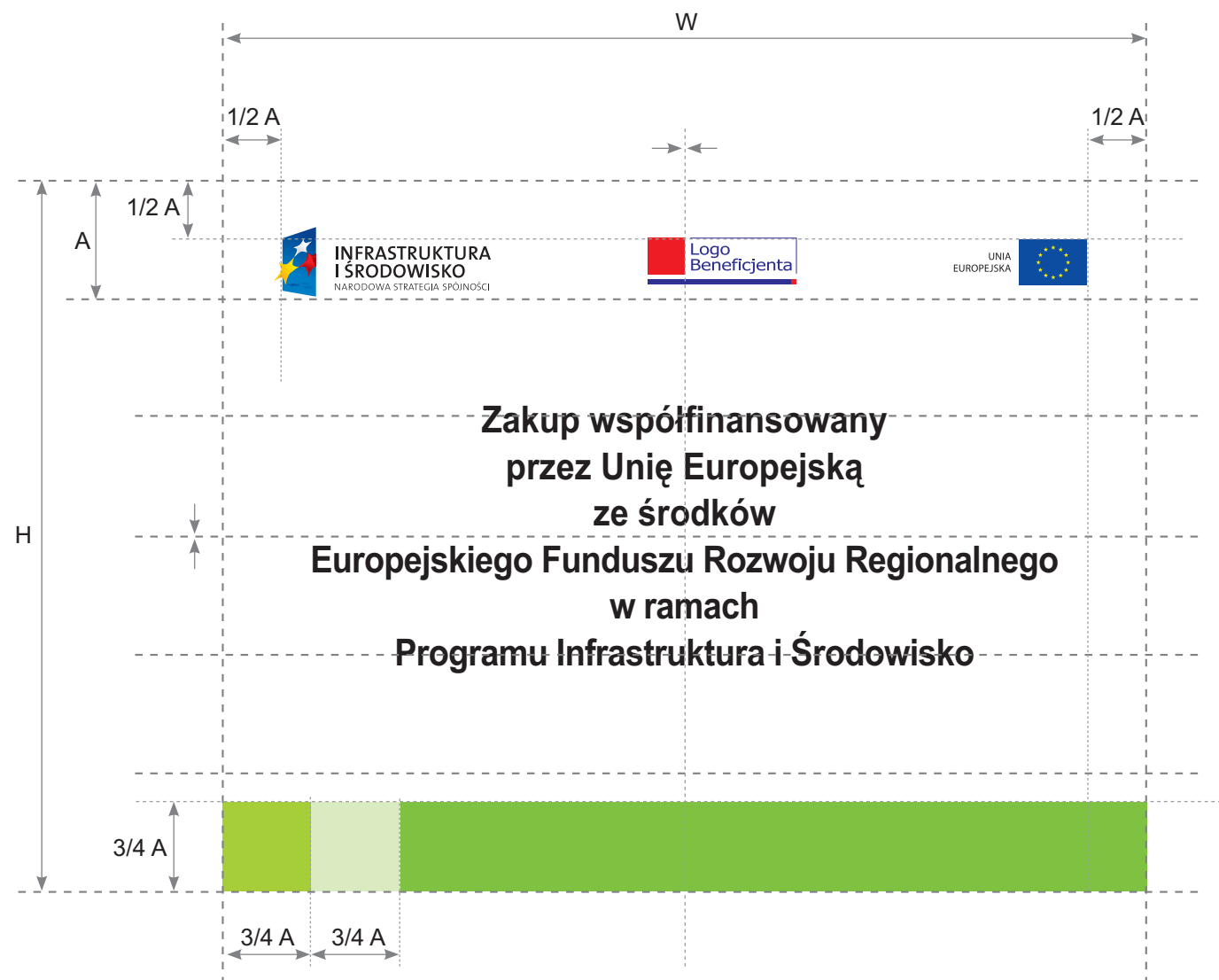
Jednostka konstrukcyjna (A) jest równa 1/6 wysokości tabliczki:

$$A = 1/6 H$$

Odległość logotypów od lewej, prawej oraz górnej krawędzi tablicy jest równa 1/2 A.

Blok tekstowy jest wyrównany względem środka tablicy w pionie i w poziomie

Bok dwóch zielonych kwadratów (barwy POliŚ) jest stały i wynosi 3/4 A. Zielony pasek jest dopełnieniem i biegnie od brzegu jaśniejszego kwadratu do prawego krańca tabliczki.



Zasady projektowania naklejki dla Programu Operacyjnego Infrastruktura i Środowisko

Rozmiar tablicy (szerokość – W x wysokość – H) – 70 x 50 mm

Jednostka konstrukcyjna (A) jest równa 1/6 wysokości naklejki:

$$A = 1/6 H$$

Odległość logotypów od lewej, prawej oraz górnej krawędzi tablicy jest równa 1/2 A.

Blok tekstowy jest wyrównany względem środka tablicy w pionie i w poziomie

Bok dwóch zielonych kwadratów (barwy POliŚ) jest stały i wynosi 3/4 A. Zielony pasek jest dopełnieniem i biegnie od brzegu jaśniejszego kwadratu do prawego krańca tabliczki.

