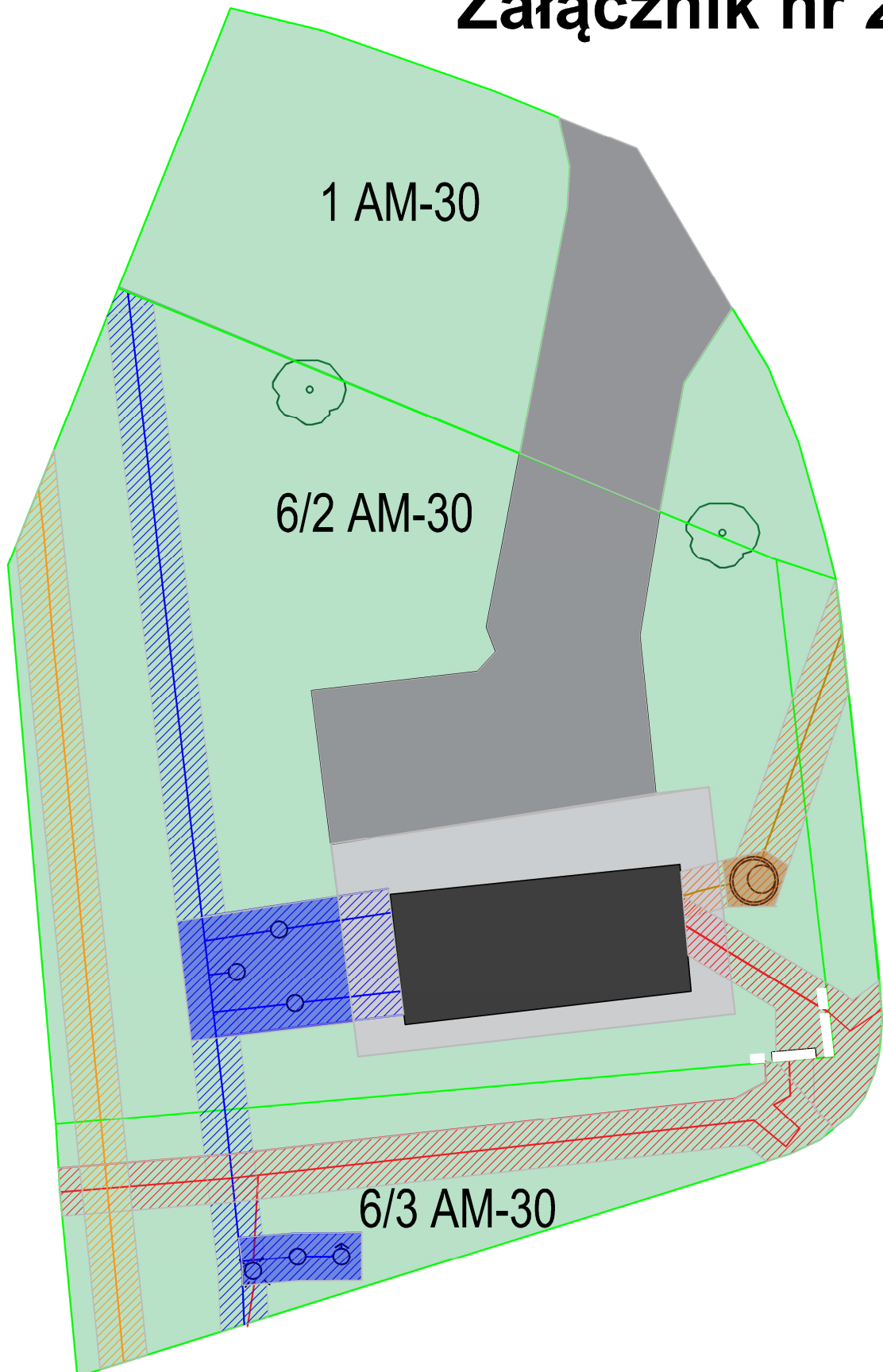













# Załącznik nr 2a



SKALA: 1:100

## OZNACZENIA:

	granice działki		teren ochronny wodociągu
	istniejący wodociąg		teren ochronny sieci telekomunikacyjnej
	istniejąca sieć kanalizacji sanitarnej		teren ochronny sieci energetycznej
	istniejąca sieć energetyczna		teren ochronny kanalizacji sanitarnej
	istniejąca sieć telekomunikacyjna		obszar wymagający dostępu personelu ZWiK (nie może być zastawiony)
	istniejący teren zielony		obszar wymagający dostępu personelu ZWiK (nie może być zastawiony)
	istniejąca droga wewnętrzna dojazdowa		